

ACT ADIȚIONAL NR. 70
LA CONTRACTUL DE DELEGARE A GESTIUNII
SERVICIILOR PUBLICE DE ALIMENTARE CU APĂ ȘI DE
CANALIZARE NR. 3/17.09.2008

Încheiat astăzi 19.10.2023

În temeiul prevederilor art. 2, art. 7 alin. 1 (3), art. 8 (4), art. 16. (2) și art. 61 din Contractul de delegare a gestiunii serviciilor publice de alimentare cu apă și de canalizare

Între:

Art.1. PĂRȚILE CONTRACTANTE:

ASOCIAȚIA DE DEZVOLTARE INTERCOMUNITARĂ PENTRU SERVICII DE ALIMENTARE CU APĂ ȘI DE CANALIZARE ÎN JUDEȚUL BISTRIȚA-NĂSĂUD în calitate de **Autoritate Delegantă** în conformitate cu prevederile art. 16(2)

și

AQUABIS S.A. în calitate de **Operator**

Au convenit asupra încheierii prezentului act adițional.

Art.2. Obiectul Actului Adițional este cedarea, de către Autoritatea Deleganta și preluarea în concesiune de către Operator, a Bunurilor de Retur incorporate în domeniul public al Autorității Delegante, după data intrării în vigoare a contractului.

Art.3. Obiectul Actului Adițional este detaliat în **anexa nr. 1** pe care Operatorul o acceptă integral și care face parte integrantă din prezentul Act Adițional. Articolul 76, lit. c) - **Listă bunurilor proprietate publică și privată aferente Serviciului - din partea Dispoziției Generale** a Contractului de delegare a gestiunii serviciului public de alimentare cu apă și de canalizare nr. 3/17.09.2008, se completează cu anexa mai sus menționată, respectiv:

- modificarea datelor de identificare a unor bunuri imobile – terenuri și construcții cu instalațiile aferente, aflate în domeniul public al județului Bistrița-Năsăud, componente ale sistemului public de alimentare cu apă și canalizare, concesionate către Societatea AQUABIS S.A Bistrița-Năsăud, prevăzute în Anexa nr. 3 la Hotărârea Consiliului Județean Bistrița-Năsăud nr. 19/2008, cu modificările și completările ulterioare.

Art.4. Predarea - primirea obiectului concesiunii se va efectua pe bază de proces-verbal, **anexa nr. 2** la prezentul Act Adițional și care face parte integrantă din acesta. Articolul 76, lit. d) – **Procesul-verbal de predare-primire a bunurilor necesare realizării Serviciului** – din partea Dispoziției Generale a Contractului de delegare a gestiunii serviciului public de alimentare cu apă și de canalizare nr. 3/17.09.2008 se completează cu anexa mai sus menționată.

Art.5. Anexele își vor produce efectele de la data semnării lor.

Prezentul Act Adițional se încheie 3 exemplare originale.

ASOCIAȚIA DE DEZVOLTARE INTERCOMUNITARĂ APĂ-CANALIZARE
Președinte MOLDOVAN GRIGORE FLORIN

Semnătura
Ștampila





Operatorul AQUABIS S.A.
Director general ȘANDRU ION

Semnătura
Ștampila



AVIZAT,
CONSILIUL JUDEȚEAN BISTRITĂ-NĂSĂUD
Președinte EMIL RADU MOLDOVAN

Semnătura
Ștampila




ANEXA 1

la Actul Adițional nr. 70/19.10.2023 la Contractul de Delegare a Gestiunii Serviciilor Publice de Alimentare cu Apă și de Canalizare nr. 3/17.09.2008

Cuprinde:

Hotărârea Consiliului Județean Bistrița-Năsăud nr. 130/31.08.2023, privind modificarea datelor de identificare a unor bunuri imobile – terenuri și construcții cu instalațiile aferente, aflate în domeniul public al județului Bistrița-Năsăud, componente ale sistemului public de alimentare cu apă și canalizare, concesionate către Societatea AQUABIS S.A Bistrița-Năsăud, prevăzute în Anexa nr. 3 la Hotărârea Consiliului Județean Bistrița-Năsăud nr. 19/2008, cu modificările și completările ulterioare.



SECRET

CONFIDENTIAL - SECURITY INFORMATION

1. This document contains information that is classified as SECRET and is intended for the use of authorized personnel only. It is to be controlled, stored, and transmitted in accordance with the applicable security policies and procedures of the Department of Defense.

Page 1 of 1



ANEXA 1 la Actul Adițional nr. 70/19.10.2023 la
Contractul de Delegare a gestiunii Serviciilor Publice de
Alimentare cu Apă și
ROMÂNIA de Canalizare nr. 3/17.09.2008
JUDEȚUL BISTRIȚA-NĂSĂUD



CONSILIUL JUDEȚEAN

HOTĂRÂRE


privind modificarea datelor de identificare a unor bunuri imobile - terenuri și construcții cu instalațiile aferente, aflate în domeniul public al județului Bistrița-Năsăud, componente ale sistemului public de alimentare cu apă și canalizare, concesionate către Societatea AQUABIS S.A. Bistrița-Năsăud, prevăzute în Anexa nr.3 la Hotărârea Consiliului Județean Bistrița-Năsăud nr.19/2008, cu modificările și completările ulterioare

Consiliul Județean Bistrița-Năsăud, întrunit în ședință ordinară, în data de 31.08.2023, în prezența a 29 de consilieri județeni;

Având în vedere:

- Referatul de aprobare nr.VIII/19473 din 24.08.2023 al Președintelui Consiliului Județean Bistrița-Năsăud;
- raportul comun nr.I/19475 din 24.08.2023 al Direcției economice și Direcției juridice, administrație locală din cadrul Consiliului Județean Bistrița-Năsăud;
- adresa nr.22 din 04.01.2023 a Societății AQUABIS S.A. Bistrița-Năsăud, înregistrată la Consiliul Județean Bistrița-Năsăud cu nr.I/178 din 05.01.2023;
- adresa nr.2253 din 21.08.2023 a Societății AQUABIS S.A. Bistrița-Năsăud, înregistrată la Consiliul Județean Bistrița-Năsăud cu nr.I/19175 din 21.08.2023;
- Rapoartele de evaluare întocmite de către societatea Eval Bis SRL prin domnul Viorel Ovidiu Coldea, evaluator autorizat ANEVAR, înregistrate la Consiliul Județean Bistrița-Năsăud sub nr.I/14979 din 29.06.2023 și sub nr.I/15524 din 05.07.2023;
- prevederile art.858 și art.869 din Legea nr.287/2009 privind Codul civil, republicată, cu modificările și completările ulterioare;
- prevederile art.1 alin.(2) lit.a), lit.b), art.2 lit.e), lit.g), lit.j) și lit.l), art.3 alin.(1), art.8 alin.(1), art.24 alin.(1) lit.b), art.25 alin.(1), alin.(3) din Legea nr.51/2006 a serviciilor comunitare de utilități publice, republicată, cu modificările și completările ulterioare;
- prevederile art.20 din Legea nr.241/2006 a serviciului de alimentare cu apă și de canalizare, republicată, cu modificările și completările ulterioare;
- prevederile Hotărârii Consiliului Județean Bistrița-Năsăud nr.74/2007 privind constituirea Asociației de Dezvoltare Intercomunitară pentru Servicii de





Alimentare cu Apă și Canalizare a Județului Bistrița-Năsăud, cu modificările și completările ulterioare;

- prevederile Hotărârii Consiliului Județean Bistrița-Năsăud nr.75/2007 privind înființarea Societății Comerciale AQUABIS Bistrița-Năsăud Societate pe acțiuni, completată prin Hotărârea Consiliului Județean Bistrița-Năsăud nr.4/2008;

- prevederile Hotărârii Consiliului Județean Bistrița-Năsăud nr.19/2008 privind delegarea gestiunii serviciului de alimentare cu apă și de canalizare către S.C. AQUABIS S.A. Bistrița-Năsăud, cu modificările și completările ulterioare;

- prevederile Contractului de delegare a gestiunii serviciilor publice de alimentare cu apă și de canalizare nr.3 din 17.09.2008, cu modificările și completările ulterioare;

- Extrasul de Carte funciară nr.93575 Bistrița, emis de Oficiul de Cadastru și Publicitate Imobiliară Bistrița-Năsăud - Biroul de Cadastru și Publicitate Imobiliară Bistrița, înregistrat la Consiliul Județean Bistrița-Năsăud cu nr.I/19228 din 22.08.2023;

- Extrasul de Carte funciară nr.93576 Bistrița, emis de Oficiul de Cadastru și Publicitate Imobiliară Bistrița-Năsăud - Biroul de Cadastru și Publicitate Imobiliară Bistrița, înregistrat la Consiliul Județean Bistrița-Năsăud cu nr.I/19230 din 22.08.2023;

- Extrasul de Carte funciară nr.93577 Bistrița, emis de Oficiul de Cadastru și Publicitate Imobiliară Bistrița-Năsăud - Biroul de Cadastru și Publicitate Imobiliară Bistrița, înregistrat la Consiliul Județean Bistrița-Năsăud cu nr.I/19368 din 23.08.2023;


- Extrasul de Carte funciară nr. 81595 Bistrița, emis de Oficiul de Cadastru și Publicitate Imobiliară Bistrița-Năsăud - Biroul de Cadastru și Publicitate Imobiliară Bistrița, înregistrat la Consiliul Județean Bistrița-Năsăud cu nr.I/17953 din 03.08.2023;

- Extrasul de Carte funciară nr.92086 Bistrița, emis de Oficiul de Cadastru și Publicitate Imobiliară Bistrița-Năsăud - Biroul de Cadastru și Publicitate Imobiliară Bistrița, înregistrat la Consiliul Județean Bistrița-Năsăud cu nr.I/17954 din 03.08.2023;

- Extrasul de Carte funciară nr.30521 Bistrița Bârgăului, emis de Oficiul de Cadastru și Publicitate Imobiliară Bistrița-Năsăud - Biroul de Cadastru și Publicitate Imobiliară Bistrița, înregistrat la Consiliul Județean Bistrița-Năsăud cu nr.I/17951 din 03.08.2023;

- Extrasul de Carte funciară nr. 32274 Maieru, emis de Oficiul de Cadastru și Publicitate Imobiliară Bistrița-Năsăud - Biroul de Cadastru și Publicitate Imobiliară Năsăud, înregistrat la Consiliul Județean Bistrița-Năsăud cu nr.I/18053 din 04.08.2023;

- Extrasul de Carte funciară nr. 32267 Maieru, emis de Oficiul de Cadastru și Publicitate Imobiliară Bistrița-Năsăud - Biroul de Cadastru și Publicitate





Imobiliară Năsăud, înregistrat la Consiliul Județean Bistrița-Năsăud cu nr.I/18052 din 04.08.2023;

- avizul nr.IIA/19716 din 29.08.2023 al Comisiei de administrație;
- avizul nr.IIA/19737 din 29.08.2023 al Comisiei de urbanism;
- avizul nr.IIA/19813 din 30.08.2023 al Comisiei economice;
- avizul nr.IIA/19823 din 30.08.2023 al Comisiei juridice și de fonduri europene.

În temeiul prevederilor art.108 lit.b), art.173 alin.(1) lit.c), lit.d), alin.(4) lit.a), alin.(5) lit.m), art.182 alin.(1), (3), (4) coroborat cu art.139 alin.(3) lit.g), art.196 alin.(1) lit.a), art.286 alin.(3), art.301, art.304, art.305 alin.(4) și art.592 din Ordonanța de urgență a Guvernului nr.57/2019 privind Codul administrativ, cu modificările și completările ulterioare,

HOTĂRĂȘTE:

Art.1 Se aprobă modificarea datelor de identificare a unor bunuri imobile - terenuri și construcții cu instalațiile aferente, aflate în domeniul public al Județului Bistrița-Năsăud, componente ale sistemului public de alimentare cu apă și canalizare, concesionate către Societatea AQUABIS S.A. Bistrița-Năsăud, prevăzute în Anexa nr.3 la Hotărârea Consiliului Județean Bistrița-Năsăud nr.19/2008, cu modificările și completările ulterioare, conform Anexei care face parte integrantă din prezenta hotărâre.

Art.2 Asociația de Dezvoltare Intercomunitară pentru Servicii de Alimentare cu Apă și de Canalizare în județul Bistrița-Năsăud va asigura, prin reprezentantul său legal, în numele și pe seama Județului Bistrița-Năsăud, încheierea actului adițional aferent, pe durata rămasă până la expirarea Contractului de delegare nr.3 din 17.09.2008, cu modificările și completările ulterioare.

Art.3 Se aprobă revocarea dreptului de administrare constituit în favoarea Societății AQUABIS S.A. Bistrița-Năsăud prin Hotărârea Consiliului Județean Bistrița-Năsăud nr.85/2003, asupra imobilelor-construcții înscrise în Cartea funciară nr.81595 Bistrița.

Art.4 Se aprobă revocarea dreptului de administrare constituit în favoarea R.A.J.A. AQUABIS Bistrița-Năsăud, asupra cotei-părți de 1482mp/2607mp părți din suprafața terenului înscris în Cartea funciară nr.32274 Maieru, respectiv asupra cotei-părți de 3480mp/3770mp părți din suprafața terenului înscris în Cartea funciară nr.32267 Maieru.

Art.5 Prezenta hotărâre constituie titlu necesar Oficiului de Cadastru și Publicitate Imobiliară Bistrița-Năsăud pentru înscrierea în cartea funciară a dreptului de concesiune în favoarea Societății AQUABIS S.A. Bistrița-Năsăud asupra bunurilor imobile prevăzute în Anexa la prezenta hotărâre și pentru radierea drepturilor de administrare revocate conform art.3 și art.4.





Art.6 Inventarul bunurilor care alcătuiesc domeniul public al județului Bistrița-Năsăud va fi actualizat potrivit prevederilor prezentei hotărâri.


Art.7 Prezenta hotărâre a fost adoptată cu un număr de 29 voturi „pentru”.

Art.8 Cu ducerea la îndeplinire a prezentei hotărâri se încredințează Direcția economică și Asociația de Dezvoltare Intercomunitară pentru Servicii de Alimentare cu Apă și de Canalizare în județul Bistrița-Năsăud.

Art.9 Prezenta hotărâre se comunică, prin grija Serviciului resurse umane, organizare, relația cu consiliul județean, către:

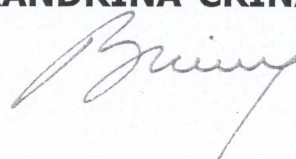
- Administratorul public al județului;
- Direcția juridică, administrație locală;
- Direcția economică;
- Asociația de Dezvoltare Intercomunitară pentru Servicii de Alimentare cu Apă și de Canalizare în județul Bistrița-Năsăud;
- Societatea AQUABIS S.A. Bistrița-Năsăud;
- Instituția Prefectului - Județul Bistrița-Năsăud.

**VICEPREȘEDINTE,
CAMELIA TABĂRĂ**



Contrasemnează:

**SECRETARUL GENERAL AL JUDEȚULUI,
ALEXANDRINA-CRINA BORS**




Nr. 130

Din 31.08.2023

C.G.A/G.M/S.O.D./6 ex.







la Hotărârea Consiliului Județean Bistrița-Năsăud nr.130 din 31.08.2023

Datele de identificare actualizate

ale unor bunuri imobile-terenuri și construcții cu instalațiile aferente, proprietate publică a județului Bistrița-Năsăud, concesionate către Societatea AQUABIS S.A. Bistrița-Năsăud, prevăzute în Anexa nr.3 la Hotărârea Consiliului Județean Bistrița-Năsăud nr.19/2008, cu modificările și completările ulterioare


Nr. Crt.	Cod de Clasificare	Denumirea imobilului	Elementele de identificare	Situația juridică actuală	Situația juridică viitoare	Valoare de Inventar -lei-
	2	3	4	5	6	7
1.	1.8.8	Stația de tratare a apei Bistrița cu instalațiile aferente	<p>I. Imobil - teren și construcții situat în municipiul Bistrița, str. Calea Moldovei nr.10, județul Bistrița-Năsăud, înscris în Cartea funciară nr.93575 Bistrița, compus din:</p> <p>I. Teren, Nr.cadastral: 93575, intravilan, în suprafață totală de 41.449 mp; categoria de folosință: în suprafață totală (36074 mp), curți construcții (4263 mp), ape curgătoare (1112 mp), împrejmuit parțial, cu amenajări drumuri de acces și platforme;</p> <p>II. Construcții:</p> <p>-Canal conductă aducțiune apă cu bazin de priză, Nr. cadastral: 93575-C1, Nr.niveluri:1, Suprafață construită la sol: 1294 mp; An construire 1972;</p> <p>-Priză de apă canal aducțiune + baraj de greutate, Nr. cadastral: 93575-C2, Nr.niveluri:1, Suprafață construită la sol: 190 mp; An construire 1972;</p> <p>- Distribuitor, Nr.cadastral: 93575-C6, Nr.niveluri:1, Suprafață construită la sol: 55 mp; An construire 1982;</p> <p>- Bazin coagulant și tratare, Nr. cadastral: 93575-C7, Nr.niveluri:1, Suprafață construită la sol: 119 mp; An construire 1982;</p> <p>- Depozit reactivi, Nr.cadastral: 93575-C8, Nr.niveluri:1, în regim de înălțime P, Suprafață construită la sol: 33 mp;</p>	Domeniul public al Județului Bistrița-Năsăud	Domeniul public al Județului Bistrița-Năsăud și concesionate către societatea AQUABIS S.A.Bistrița	7.400.537,00
						29.339,76
						242.131,37
						824,92
						5.251,42
						373,89



Nr. Crt.	Cod de Clasificare	Denumirea imobilului	Elementele de identificare	Situatia juridică actuală	Situatia juridică viitoare	Valoarea de Inventar -lei-
1	2	3	4	5	6	7
			<p>Suprafață construită desfășurată: 33 mp, An construire 1982;</p> <ul style="list-style-type: none"> - Bazin coagulant și tratare, Nr.cadastral: 93575-C9, Nr.niveluri:1, Suprafață construită la sol: 48 mp; An construire 1982; - Stație chimică de pompare tehnologică, Nr.cadastral: 93575-C10, Nr.niveluri:2, în regim de înălțime S+P, Suprafață construită la sol: 103 mp; Suprafață construită desfășurată: 198 mp, An construire 1982; - Cămine nămol, Nr.cadastral: 93575-11, Nr.niveluri:1, Suprafață construită la sol: 50 mp; An construire 1982; - Stație chimică și tratare + magazie + sală deshidratare nămol, Nr. cadastral: 93575-C12, Nr.niveluri:2, în regim de înălțime P+1E(parțial), Suprafață construită la sol: 336 mp; Suprafață construită desfășurată: 383 mp, An construire 1982; - Deznisipator, Nr.cadastral: 93575-C13, Nr.niveluri:1, Suprafață construită la sol: 48 mp; An construire 1972; - Decantor longitudinal, Nr. cadastral: 93575-C15, Nr.niveluri:1, Suprafață construită la sol: 1176 mp; An construire 1972; - Decantoare suspendabile, Nr.cadastral: 93575-C16, Nr.niveluri:1, Suprafață construită la sol: 1588 mp; An construire 1982; - Cămine nămol, Nr.cadastral: 93575-C17, Nr.niveluri:1, Suprafață construită la sol: 131 mp; An construire 1982; - Cămine de vizitare decantor, Nr.cadastral: 93575-C18, Nr.niveluri:1, în regim de înălțime P, Suprafață construită la sol: 25 mp; Suprafață construită desfășurată: 25 mp; An construire 1982; - Centrală termică + post trafo, Nr.cadastral: 93575-C19, 			5.251,42
						16.647,91
						489,65
						1.089,82
						1.013,97
						40.089,67
						40.998,97
						2.015,77
						3.059,49
						409.628,00




Nr. Crt.	Cod de Clasificare	Denumirea imobilului	Elementele de identificare	Situția juridică actuală	Situția juridică viitoare	Valoarea de Inventar -lei-
1	2	3	4	5	6	7
			<p>Nr.niveluri:1, în regim de înălțime P, Suprafață construită la sol: 236 mp; Suprafață construită desfășurată: 236 mp, An construire 1982;</p> <p>- Corp B - stație filtre limpezit, Nr.cadastral: 93575-C21, Nr.niveluri:2, în regim de înălțime S(parțial)+P , Suprafață construită la sol: 808 mp; Suprafață construită desfășurată: 1082 mp, An construire 1982;</p> <p>- Stație dozare var + Siloz metalic, Nr.cadastral: 93575-C25, Nr.niveluri:1, în regim de înălțime P, Suprafață construită la sol: 40 mp; Suprafață construită desfășurată: 40 mp, An construire 1972.</p>			23.422,76
			<p>2. Imobil-teren situat în municipiul Bistrița, str. Calea Moldovei nr.10, județul Bistrița-Năsăud; <i>Zonă de protecție sanitară - Stația de tratare a apei a Bistrița</i>, înscris în Cartea funciară nr.93576 Bistrița, compus din Teren, nr.cadastral: 93576, în suprafață de 23.582 mp; intravilan (9.857 mp) și extravilan (13.725 mp) - Ridul „Șesu de Sus”; categoria de folosință: neproductiv, neîmprejmuit;</p> <p>3. Imobil-teren situat în municipiul Bistrița, str. Calea Moldovei nr.10, județul Bistrița-Năsăud; <i>Zonă de protecție sanitară - Stația de tratare a apei a Bistrița</i>; înscris în Cartea funciară nr.93577 Bistrița, compus din Teren, Nr.cadastral: 93577, în suprafață de 22.416 mp; intravilan (7.644 mp) și extravilan (14.772 mp) - Ridul „La Budușan”; categoria de folosință: neproductiv, împrejmuit parțial;</p> <p>4. Echipamente și instalații aferente stației</p>			1.286.530,00
						1.222.918,00
						7.399.819.08




Nr. Crt.	Cod de Clasificare	Denumirea imobilului	Elementele de identificare	Situatia juridică actuală	Situatia juridică viitoare	Valoare de Inventar -lei-
1	2	3	4	5	6	7
2.	1.8.8	Stația de epurare a apelor uzate Bistrița cu instalațiile aferente	<p>1. Imobil-construcții situat în municipiul Bistrița, str. Simpozionului nr.1, județul Bistrița-Năsăud, înscris în Cartea funciară nr.92086 Bistrița, compus din următoarele Construcții:</p> <ul style="list-style-type: none"> -Decantoare primare linia 2, Nr. cadastral: 92086-C1, Nr.niveluri:1, Suprafață construită la sol: 1224 mp; -Decantoare mecanice linia 2, Nr. cadastral: 92086-C2, Nr.niveluri:1, Suprafață construită la sol: 1207 mp; -Decantoare secundare linia 2, Nr. cadastral: 92086-C3, Nr.niveluri:1, Suprafață construită la sol: 1594 mp; -Platformă cu stație de suflante, Nr. cadastral: 92086-C6, Nr.niveluri:1, Suprafață construită la sol: 268 mp; -Atelier, Nr. cadastral: 92086-C8, Nr.niveluri:1, Suprafață construită la sol: 352 mp; -Generator de biogaz, Nr. cadastral: 92086-C9, Nr.niveluri:1, Suprafață construită la sol: 97 mp; - Stație pompe+Centrală termică, Nr. cadastral: 92086-C10, Nr.niveluri:1, Suprafață construită la sol: 279 mp; -Post trafo și gospodărie electrică, Nr. cadastral: 92086-C14, Nr.niveluri:1, Suprafață construită la sol: 68 mp; -Stație pompare nămol, Nr. cadastral: 92086-C16, Nr.niveluri:1, Suprafață construită la sol: 81 mp; -Hală concentrare nămol, Nr. cadastral: 92086-C17, Nr.niveluri:1, Suprafață construită la sol: 244 mp; -Decantor primar linia 1, Nr. cadastral: 92086-C18, Nr.niveluri:1, Suprafață construită la sol: 476 mp; -Decantor secundar linia 1, Nr. cadastral: 92086-C19, Nr.niveluri:1, Suprafață construită la sol: 492 mp; -Bazine aerare, Nr. cadastral: 92086-C20, Nr.niveluri:1, Suprafață construită la sol: 982 mp; -Gazometre, Nr. cadastral: 92086-C21, Nr.niveluri:1, 	Domeniul public al Județului Bistrița-Năsăud	Domeniul public al Județului Bistrița-Năsăud și concesionate către Societatea AQUABIS S.A. Bistrița	<p>3.407,59</p> <p>3.429,41</p> <p>4.786,77</p> <p>147.060,84</p> <p>131.314,25</p> <p>131.314,25</p> <p>131.314,25</p> <p>1.034.507,51</p> <p>120,23</p> <p>501.444,63</p> <p>1.716,90</p> <p>1.716,90</p> <p>9.316,30</p> <p>32.150,08</p>



Nr. Crt.	Cod de Clasificare	Denumirea imobilului	Elementele de identificare	Situatia juridică actuală	Situatia juridică viitoare	Valoarea de Inventar -lei-
1	2	3	4	5	6	7
			<p>Suprafață construită la sol: 81 mp; -Gazometre, Nr. cadastral: 92086-C22, Nr.niveluri:1, Suprafață construită la sol: 80 mp; -Gazometre, Nr. cadastral: 92086-C23, Nr.niveluri:1, Suprafață construită la sol: 84 mp; -Gazometre, Nr. cadastral: 92086-C24, Nr.niveluri:1, Suprafață construită la sol: 90 mp; -Îngrosătoare de nămol, Nr. cadastral: 92086-C25, Nr.niveluri:1, Suprafață construită la sol: 121 mp; -Îngrosătoare de nămol, Nr. cadastral: 92086-C26, Nr.niveluri:1, Suprafață construită la sol: 126 mp; -Îngrosătoare de nămol, Nr. cadastral: 92086-C27, Nr.niveluri:1, Suprafață construită la sol: 117 mp; -Platforme betonate pentru uscare nămol, Nr. cadastral: 92086-C28, Nr.niveluri:1, Suprafață construită la sol: 3540 mp; -Metan tanc, Nr. cadastral: 92086-C29, Nr.niveluri:1, Suprafață construită la sol: 123 mp; -Bazin nămol, Nr. cadastral: 92086-C30, Nr.niveluri:1, Suprafață construită la sol: 117 mp; -Metan tanc, Nr. cadastral: 92086-C31, Nr.niveluri:1, Suprafață construită la sol: 200 mp; -Metan tanc, Nr. cadastral: 92086-C32, Nr.niveluri:1, Suprafață construită la sol: 200 mp; -Rezervor de fermentare, Nr. cadastral: 92086-C33, Nr.niveluri:1, Suprafață construită la sol: 420 mp; -Platforma nămol chimic, Nr. cadastral: 92086-C34, Nr.niveluri:1, Suprafață construită la sol: 1442 mp; -Rezervor fermentare, Nr. cadastral: 92086-C35, Nr.niveluri:1, Suprafață construită la sol: 123 mp; -Camera vane, Nr. cadastral: 92086-C36, Nr.niveluri:1,</p>			<p>32.150,07 32.150,07 621,03 378,14 579,86 40.622,76 1.962,43 1.961,61 3.988,98 290.610,04 1.068.057,46 252,32 1.068.057,46 47,68</p>



Nr. Crt.	Cod de Clasificare	Denumirea imobilului	Elementele de identificare	Situatia juridică actuală	5	Situatia juridică viitoare	6	Valoarea de Inventar -lei-	7								
1	2	3	4					96,13	2.367,63								
			<p>Suprafață construită la sol: 19 mp; -Bazin de amestec, Nr. cadastral: 92086-C37, Nr.niveluri:1, Suprafață construită la sol: 82 mp; -Bazine aerare linia 2, Nr. cadastral: 92086-C38, Nr.niveluri:1, Suprafață construită la sol: 1458 mp; -Clădire vane, Nr. cadastral: 92086-C39, Nr.niveluri:1, Suprafață construită la sol: 162 mp.</p> <p>2. Imobil-construcții situat în municipiul Bistrița, str. Simpozionului nr.1, județul Bistrița-Năsăud, înscris în Cartea funciară nr.81595 Bistrița, compus din următoarele Construcții: -Clădiri și utilaje gratare, Nr. cadastral: 81595-C1, Nr.niveluri:1, Suprafață construită la sol: 254 mp; -Deznisipator+separator grăsimi, Nr. cadastral: 81595-C2, Nr.niveluri:1, Suprafață construită la sol: 319 mp; -Decantor primar linia 3, Nr. cadastral: 81595-C3, Nr.niveluri:1, Suprafață construită la sol: 941 mp; -Decantor primar linia 3, Nr. cadastral: 81595-C4, Nr.niveluri:1, Suprafață construită la sol: 942 mp; -Bazine aerare, Nr. cadastral: 81595-C5, Nr.niveluri:1, Suprafață construită la sol: 2013 mp; -Stație pompare nămol, Nr. cadastral: 81595-C6, Nr.niveluri:1, Suprafață construită la sol: 86 mp; -Decantor secundar linia 3, Nr. cadastral: 81595-C7, Nr.niveluri:1, Suprafață construită la sol: 1237 mp; -Decantor secundar linia 3, Nr. cadastral: 81595-C8, Nr.niveluri:1, Suprafață construită la sol: 1237 mp; -Distribuitor 2, Nr. cadastral: 81595-C9, Nr.niveluri:1, Suprafață construită la sol: 23 mp; -Stația de pompare apa epurată, Nr. cadastral: 81595-C10,</p>					448.241,74	674.178,39	413.818,97	413.818,97	904.566,39	323.274,13	622.010,17	622.010,17	49.212,41	197.947,44





Nr. Crt.	Cod de Clasificare	Denumirea imobilului	Elementele de identificare	Situația juridică actuală	Situația juridică viitoare	Valoarea de Inventar -lei-
1	2	3	4	5	6	7
			Nr.niveluri:1, Suprafață construită la sol: 36 mp; -Distribuitoar 1, Nr. cadastral: 81595-C11, Nr.niveluri:1, Suprafață construită la sol: 23 mp;			61.488,95
3.	1.8.8	Stația de tratare a apei Bistrița Bârgăului cu instalații aferente	<p>3. Echipamente și instalații aferente stației</p> <p>I. Imobil-teren și construcții situat în Comuna Bistrița-Bârgăului nr.876, județul Bistrița-Năsăud, înscris în Cartea funciară nr.30521 Bistrița-Bârgăului, compus din:</p> <p>I.Teren, Nr.cadastral: 30521, intravilan, în suprafață de 2.322 mp; categoria de folosință: curți construcții, împrejmuit cu gard de zid cu panouri metalice și cu panouri metalice de sârmă sudată;</p> <p>II. Construcții:</p> <p>-Stația de tratare a apei, Nr.cadastral:30521-C1, Nr.niveluri:3, în regim de înălțime P+2E, Suprafață construită la sol: 481 mp; Suprafața construită desfășurată: 1443 mp, An construire 1984;</p> <p>-Coș de fum, Nr.cadastral:30521-C2, Nr.niveluri:1, Suprafață construită la sol: 2 mp; Suprafața construită desfășurată: 2 mp, An construire 1984.</p>	Domeniul public al Județului Bistrița-Năsăud	Domeniul public al Județului Bistrița-Năsăud și concesionate către societatea AQUABIS S.A.Bistrița	15.707.692.15
4.		Stația de tratare a apei Anieș cu instalații aferente	<p>2. Echipamente și instalații aferente stației</p> <p>I. Imobil-teren și construcții situat în localitatea Anieș, județul Bistrița-Năsăud, înscris în Cartea funciară nr.32274 Maieru, compus din:</p> <p>I. Teren, Nr.cadastral: 32274, extravilan, în suprafață de 2.607 mp; categoria de folosință: curți construcții, împrejmuit cu gard de plasă, cu gard de beton și poartă metalică și cu gard de metal cu fundație de beton;</p> <p>II. Construcții:</p> <p>-Stația de tratare a apei, Nr. cadastral: 32274-C1, Nr.niveluri:3, în regim de înălțime P+2E, Suprafață</p>	Domeniul public al Județului Bistrița-Năsăud	Domeniul public al Județului Bistrița-Năsăud și concesionate către societatea AQUABIS S.A.Bistrița	182.810,05
						29.556,66
						751.614,18



Nr. Crt.	Cod de Clasificare	Denumirea imobilului	Elementele de identificare	Situatia juridică actuală	Situatia juridică viitoare	Valoarea de Inventar -lei-
1	2	3	4	5	6	7
			<p>construită la sol: 470 mp; Suprafața construită desfășurată: 1410 mp, An construire 1981; -Horn, Nr. cadastral: 32274-C2, Nr.niveluri:1, Suprafață construită la sol: 2 mp; Suprafața construită desfășurată: 2 mp, An construire 1981.</p>			1.067,62
5.		Stația de captare a apei Anieș cu instalații aferente	<p>2. Echipamente și instalații aferente stației</p> <p>1. Imobil-teren și construcții situat în localitatea Anieș, județul Bistrița-Năsăud, înscris în Cartea funciară nr.32267 Maieru, compus din:</p> <p>I. Teren, Nr.cadastral: 32267, extravilan, în suprafață de 3757 mp; categoria de folosință: curți construcții, împrejmuit parțial cu panouri de gard zincat bordurat;</p> <p>II. Construcții:</p> <p>- Pavilion exploatare, Nr. cadastral: 32267-C1, Nr.niveluri:2, în regim de înălțime P+1E, Suprafață construită la sol: 113 mp; Suprafața construită desfășurată: 175 mp, An construire 1981;</p> <p>-Deznisipator, Nr. cadastral: 32267-C2, Nr.niveluri:1, Suprafață construită la sol: 30 mp; Suprafața construită desfășurată: 30 mp, An construire 1981;</p> <p>-Priză de apă, Nr. cadastral: 32267-C3, Nr.niveluri:1, Suprafață construită la sol: 15 mp; Suprafața construită desfășurată: 15 mp, An construire 1981;</p> <p>-Priză de apă, Nr. cadastral: 32267-C4, Nr.niveluri:1, Suprafață construită la sol: 13 mp; Suprafața construită desfășurată: 13 mp, An construire 1981.</p> <p>2. Echipamente și instalații aferente stației</p>	Domeniul public al Județului Bistrița-Năsăud	Domeniul public al Județului Bistrița-Năsăud și concesionate către societatea AQUABIS S.A.Bistrița	55.824,80 62.621,49 285.619,00 20.652,49 52.807,10 52.807,10
						1.209,09

00000

Intocmit G.M/4 ex.

